

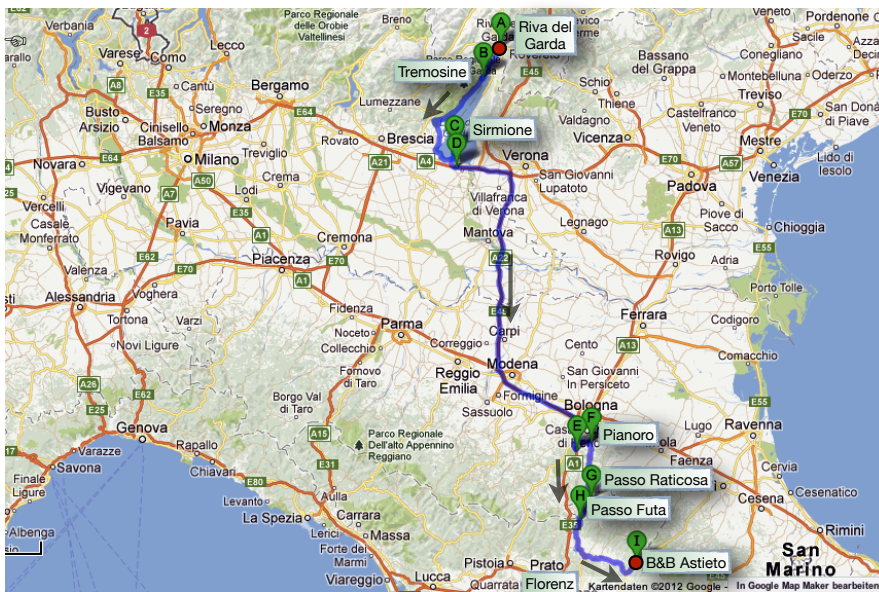
MITTWOCH 05.06.2013

ROADBOOK • [HTTP://GOO.GL/MAPS/HF2FX](http://goo.gl/maps/hf2fx)

Vom Gardasee in die Toskana • 373 km • ca. 6 h effektive Fahrzeit

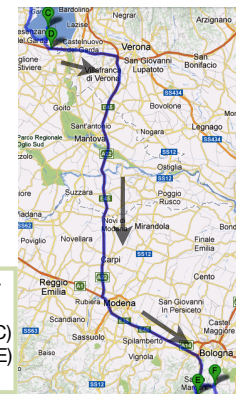
ZEIT	STADT	KM	SUMME KM	DAUER	PÄSSE	HÖHE	HÖHEPUNKTE / BESONDERHEITEN	KARTE	KOORDINATEN
10:30	Riva del Garda	0	0			68m	Fahrt am Linksufer des Gardasee auf der Gardesana Occidentale mit vielen Tunnels direkt am Wasser	A	45.88181° N 10.85542° E
11:00	Tremosine	22	22	30 min		436m	Busa-Schlucht bei Tremosine • Schauderterrassen mit grandiosem Blick über Gardasee • Bond-Drehort	B	45.77001° N 10.75835° E
12:30-13:10	Sirmione Rast!	63	85	90 min		67m	Mittelalterstadt mit sehr sehenswerter Scaligerburg (13.Jhrh) auf Halbinsel im Süden des Gardasee	C	45.49148° N 10.60798° E
13:30		10	95	20 min		88m	Autobahnauffahrt → A4 (E64) Ri. Verona, → A22 (E45) Ri. Modena, → A1 Ri. Florenz - ca. 10 € Maut	D	45.43215° N 10.60605° E
15:00		163	258	90 min		112m	Autobahnabfahrt A1 „Sasso Marconi“	E	44.36630° N 11.25969° E
15:20		17	275	20 min		180m	Appeninstadt Pianoro • schöne, flüssige Fahrt am Bach entlang	F	44.39084° N 11.34114° E
16:00-16:30	Rast!	35	310	40 min	Passo Raticosa	968m	berühmter „Mille Miglia“ Pass • gefahren von Juan Manuel Fangio, Stirling Moss und Giacomo Agostini	G	44.17309° N 11.33868° E
16:45		13	323	15 min	Passo Futa	903m	berühmter „Mille Miglia“ als auch Mailand-Tarent-Rennen-Pass • ehem. Via Falmania im Röm. Reich	H	44.09341° N 11.27820° E
17:45	Astieto & Il Colle Il Vado	50	373	60 min		363m	Bezug der Zimmer Bed&Breakfast bei San Godenzo Abendessen 19 Uhr mit selbstgemachter Pizza am außenliegenden Pizza-Ofen in „Astieto“	I	43.92144° N 11.57953° E

optional Besuch von Pomponesco (40 km Umweg, Buchstabe E) • Drehort der Bud Spencer Filme • auf speziellen Wunsch von Mathias (ZX12Pap)

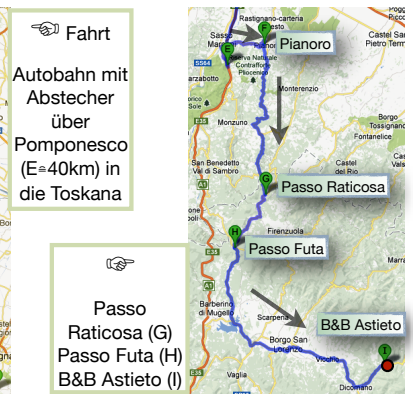


Fahrt durch Busa Schlucht zu Schauderterrassen bei Tremosine oberhalb der Gardesana Occidentale

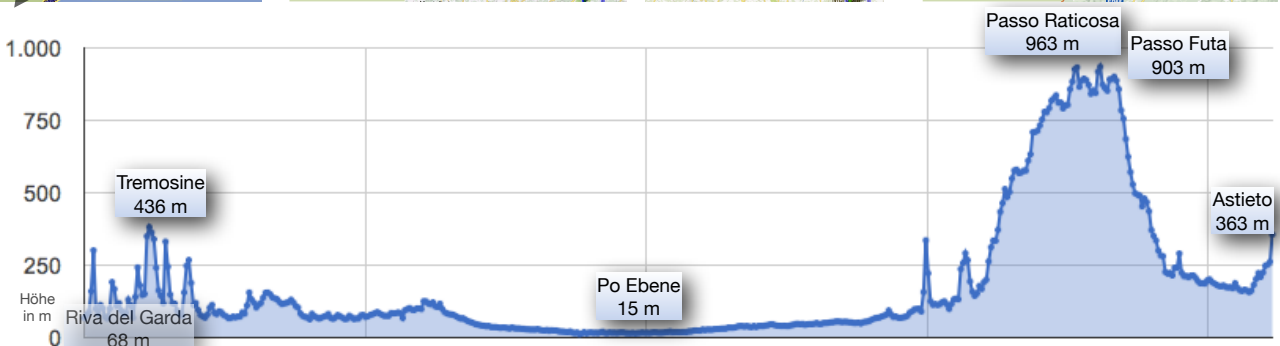
Fahrt Sirmione (C) Autob. (D-E) Toskana



Fahrt Autobahn mit Abstecher über Pomponesco (E=40km) in die Toskana



Passo Raticosa (G) Passo Futa (H) B&B Astieto (I)



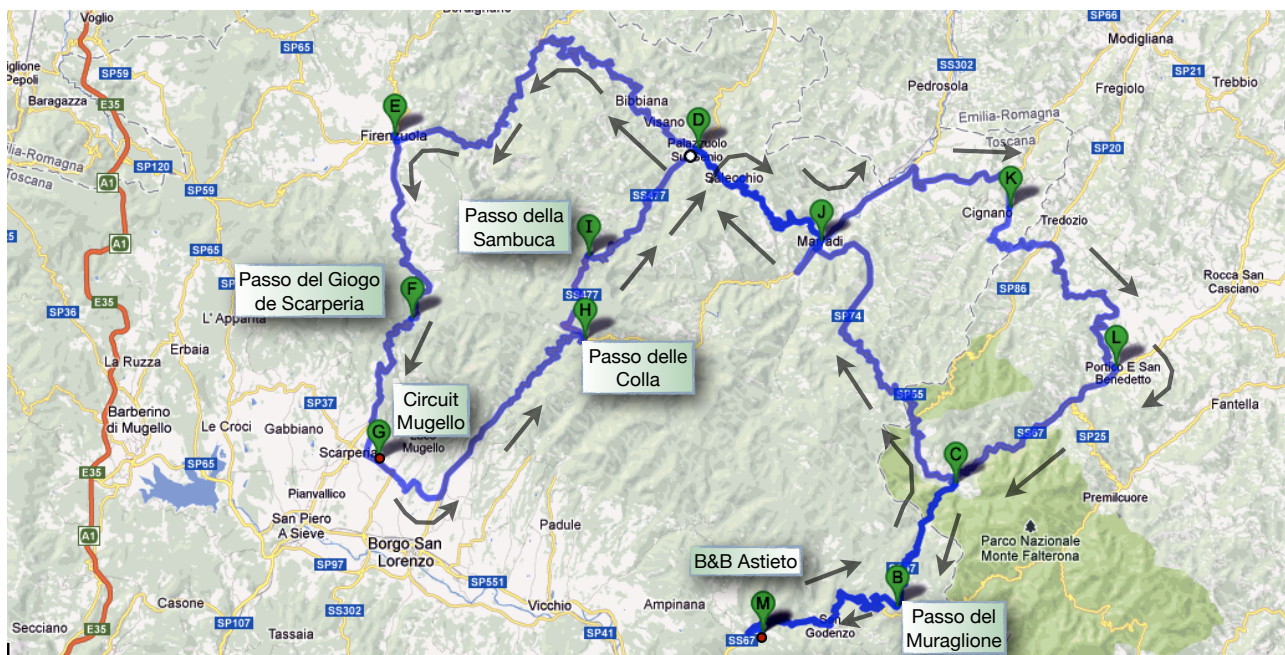
DONNERSTAG 06.06.2013

ROADBOOK • [HTTP://GOO.GL/MAPS/0QE65](http://goo.gl/maps/0QE65)

Appenin / Toskana / Emilia-Romagna Tour 1 • 225 km • 4 3/4 h effektive Fahrzeit

ZEIT	STADT	KM	SUMME KM	DAUER	PÄSSE	HÖHE	HÖHEPUNKTE / BESONDERHEITEN	KARTE	KOORDINATEN
10:30	Astieto	0	0			363m	traumhaftes Frühstück von Mme. Antonietta und Il Colle	A=M	43.92144° N 11.57953° E
10:40	San Godenzo	6	6	10 min		413m	Treffen mit „Il Colle“ & „Il Vado“ Schläfern bei „Tamoi!“ Tanke am Ortsausgang von San Godenzo		43.92857° N 11.62136° E
10:50		8	8	10 min	Passo del Muraglione	907m	absolutes Highlight am Tagesanfang • alte Bergrennstrecke: weite, kurvige, flüssige Schwünge auf SS67	B	43.93254° N 11.65539° E
11:00	San Bened. in Alpi	9	17	10 min		502m	Links von SS 67 abbiegen auf SP55/Übergang SP74 Ri Marradi • Val della Meda; linkerhand Monte Lavane	C	43.98152° N 11.68809° E
11:45	Palazzuolo sul Senio	33	50	45 min		329m	mittelalterlicher Ortskern in der Provinz Florenz, an der Grenze der Toskana zur Emilia-Romagna	D	44.07776° N 11.61371° E
12:30	Firenzuola	30	80	45 min		427m	Übergang von der Provinz Bologna zur Provinz Florenz in der Toskana	E	44.11978° N 11.37855° E
12:45	opt. Kurzrast	12	92	15 min	Passo del Giogo	882m	sehr kurvenreicher Pass • Übergang Toskana / Emilia Romagna • auch Giogo di Scarperia genannt	F	44.04696° N 11.38805° E
13:00	Mugello	12	104	15 min		244	Circuit Mugello - legendäre Auto- und Motorrad-Rennstrecke	G	43.99032° N 11.36964° E
13:30-13:50	Rast	19	123	30 min	Passo della Colla	924m	auch Colla di Casaglia genannt • Treffpunkt mehrerer Paßzufahrtstraßen • Hinterland von Rossi & Co.	H	44.03869° N 11.48379° E
14:00		6	129	10 min	Passo della Sambuca	1080m	links auf SS 477 Richtung Palazzuolo • Passhöhe ohne Haltmöglichkeit	I	44.07213° N 11.48548° E
14:30	Marradi	25	154	30 min		329m	mittelalterlicher Ortskern in der Provinz Florenz, an der Grenze der Toskana zur Emilia-Romagna	J	44.07776° N 11.61371° E
14:50	Cignano	15	169	20 min		357m	Abbiegung Richtung Südosten im Herzen der Emilia-Romagna	K	44.09153° N 11.71846° E
15:20	Portico e S. Bened.	21	190	30 min		336m	kleines Städtchen in der Emilia Romagna, Provinz Forli-Cesena • mittelalterliche Bogenbrücke	L	44.02279° N 11.77301° E
15:40				20 min	Passo del Muraglione	907m	absolutes Highlight zum Tagesabschluß, nun in entgegengesetzter Richtung • Einkehr in Paß-Bar	B	43.93254° N 11.65539° E
16:00	Astieto	34	224	20 min		363m	gemeinsames Essen im B&B „Il Colle“ um 19 Uhr	M	43.92144° N 11.57953° E

Alternative : Besuch des Circuit in Mugello (Scarperia) • 30 km einfache Strecke



FREITAG 07.06.2013

ROADBOOK • [HTTP://GOO.GL/MAPS/BJTWM](http://goo.gl/maps/bjtwm)

Appenin / Toskana / Emilia Romagna Tour 2 • 289 km • 5 3/4 h effektive Fahrzeit

ZEIT	STADT	KM	SUMME KM	DAUER	PÄSSE	HÖHE	HÖHEPUNKTE / BESONDERHEITEN	KARTE	KOORDINATEN
10:30	Astieto	0	0			363m	traumhaftes Frühstück von Mme. Antonietta; Treffen mit „Il Colle“ Fahrern bei „Treffpunkt“ siehe Karte	A=M	43.92230° N 11.57412° E
11:00		29	29	30 min	Valico Croce A Mori	919m	herrlich flüssiger Streckenverlauf	B	43.84701° N 11.63922° E
11:30		27	56	30 min	Passo La Calla	1291m	mit Abstand einer der kurvenreichsten Süd-Rampenfahrten im Appenin! Café links im Wald	C	43.85984° N 11.74447° E
12:10		40	96	40 min	Colle del Carnaio	760m	Emilia-Romagna • schöne, weitläufige Landschaft mit Blick auf Monte Marino&Monte Mescolino	D	43.88420° N 11.95764° E
12:00		20	116	20 min	Passo del Mandrioli	1173m	Nordanfahrt gespickt mit teils engen Kurven	E	43.79749° N 11.91496° E
12:40-13:30	Chiusi della Verna • Rast	32	148	40 min	La Verna	1140m	mittelalterlicher Wallfahrtsort • Besichtigung des Franziskanerklosters (Franz von Assisi) • Mittagsrast	F	43.70718° N 11.93247° E
13:55	Caprese Michelangelo	17	165	25 min		609m	Geburtsort von Michelangelo (*1475 • †1564) im Casentino-Gebirgstal	G	43.64319° N 11.98544° E
14:25	Pieve Santo Stefano	24	189	30 min		439m	Abzweig Richtung Chiusi della Verna (Strada Statale della Verna) • Stadt am Tiber • Tankmöglichkeit	H	43.67005° N 12.03800° E
14:40		13	202	15 min	Valico dello Spino	1044m	alte Bergrennstrecke • Start-/Zielflaggen- & Curbs-Farben noch sichtbar	I	43.70420° N 11.96124° E
15:20-15:45	Poppi • Rast	33	235	40 min		427m	Provinz Arezzo • eines der schönsten Dörfer Italiens mit der Adels-Burg der Guidi (12. Jahrhundert)	J	43.72255° N 11.76638° E
16:15-16:25	Kurz-Rast	21	256	30 min	Passo Consuma	1050m	erstes Bergrennen Italiens 1903; letztmalig „Coppa“ Gewinn 1963 durch Giacomo Agostini • schnell & flüssig zu fahrender Paß auf hügeligem Hochplateau	K	43.78284° N 11.60159° E
16:30	Borselli	6	262	5 min		733m	rechts weg auf SP 91 Richtung Ruffina • Abkürzung mit schönem Streckenverlauf über Rimaggio	L	43.79548° N 11.53975° E
17:00	Il Colle	27	289	30 min		363m	gemeinsames Abendessen im Bed & Breakfast „Il Vado“ um 19 Uhr	M=A	43.92867° N 11.58373° E

Ende der „offiziellen“ Ausfahrt (insgesamt 42 Pässe!) - Verlängerungswoche in Planung (evtl. Korsika)!



Allzeit gute Fahrt und sicheres Ankommen!
Wir sind nicht auf der Flucht!
Trotzdem ist das Gas rechts!